



**COMUNE DI RAVENNA**  
 Piano Territoriale  
 del  
**Parco Regionale Del Delta Del Po**  
 (Legge Regionale n° 27 del 02/07/1988)

Stazione:

**"PINETA DI SAN VITALE E PIALLASSE DI RAVENNA"**

**SITI DI IMPORTANZA NATURALISTICA**

TAV. A.10

Scala 1:25.000

ALLEGATO B11 ALLA DELIBERA DI G.R. ....../2019 DI APPROVAZIONE DEL PIANO DI STAZIONE

ADOTTATO: DELIBERA C.C. N. 1/10298 del 05.01.2006  
 PUBBLICATO: DAL 28.04.2006 AL 26.06.2006  
 CONTRODEDOTTO: DELIBERA C.C. N. 137/95722 del 06.10.2008

**AREA INFRASTRUTTURE CIVILI - SERVIZIO TUTELA AMBIENTE E TERRITORIO**








Capo Servizio Dott. Gianni Gregorio

Funzionario tecnico Geom. Lamberto Corbara

Consulenti Dott. Filippo Zanni  
 Dott. Gianni Gregorio

Elaborazioni cartografiche Geom. Patrizia Cicognani  
 Istruttore Tecnico Barbara Amadori

**LEGENDA**

-  AREA DI STUDIO
-  PINETA DI SAN VITALE
-  LITORALE E PINETE COSTIERE
-  BARDELLO
-  PIALLASSE
-  ZONE UMIDE D'ACQUA DOLCE
-  FIUMI

